

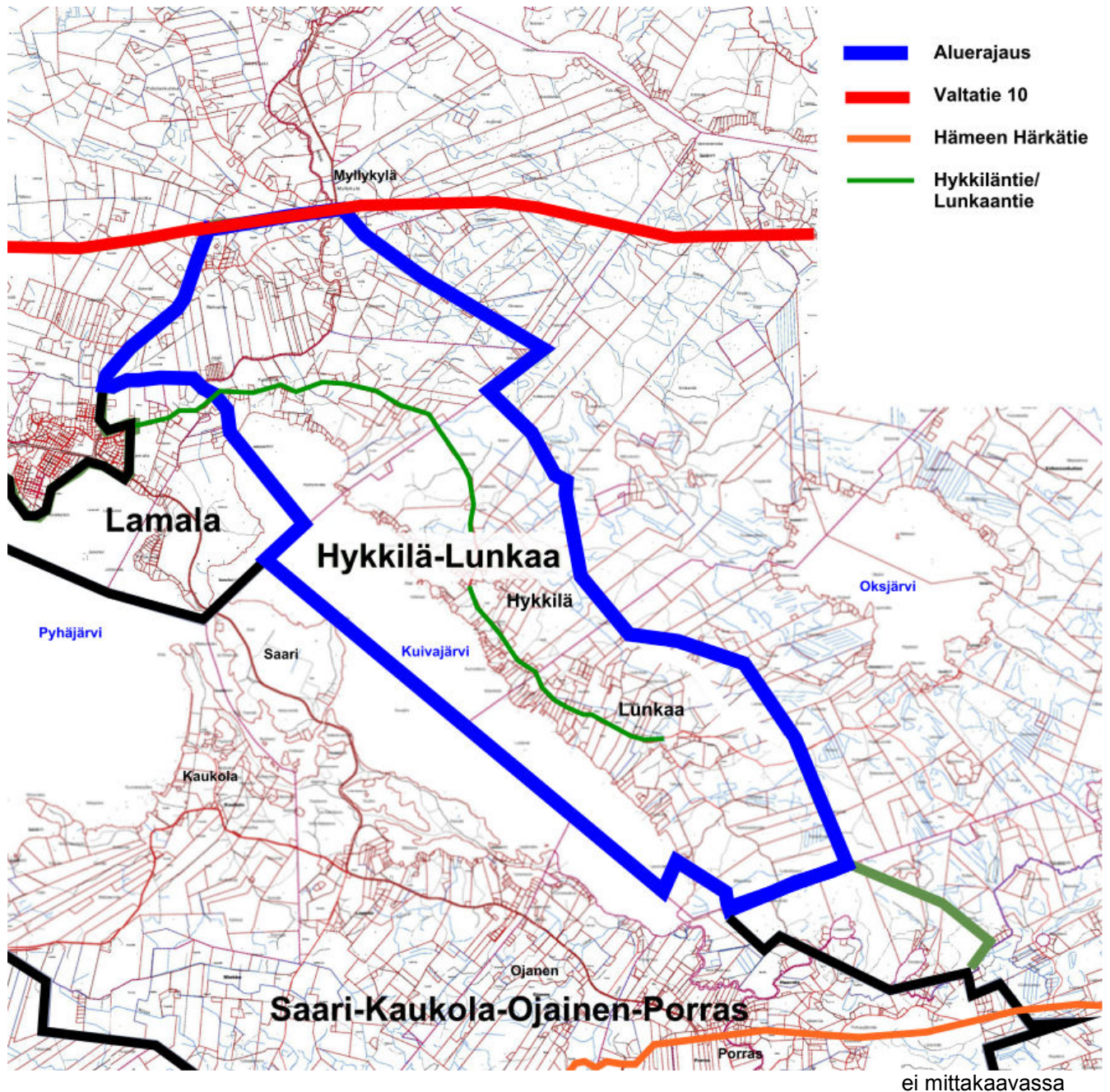


OSALLISTUMIS- JA ARVIOINTISUUNNITELMA

Tammelan kunta Hakkapeliitantie 2 31300 Tammela puh 03 41201

Hykkilä-Lunkaan osayleiskaava

Aluerajaus



kunnanhallituksen päätös 4.2.2013 § 20
OAS nähtävänä 6.5.-4.6.2013
luonnos nähtävänä 17.8.-15.9.2015
päivitetty 30.1.2015, 6.9.2016



OSALLISTUMIS- JA ARVIOINTISUUNNITELMA

Tammelan kunta

Hakkapeliitantie 2 31300 Tammela

puh 03 41201

Kohde ja suunnittelualaue

Hykkilän ja Lunkaan kylät sijoittuvat Kuivajärven koillisrannalle, valtakunnallisesti arvokkaaseen Mustila-Porras-Kaukolanharju maisema-alueeseen. Etenkin Hykkilän kylän alueet ovat Tammelan keskustan kaavoitettuja alueita lähellä; kaava-alueen länsiosalta tutkitaankin mahdollisuuksia kunnan keskustan asuintoimintojen laajenemiseen Hykkilän ja Lunkaan suuntaan.

Hykkilän ja Lunkaan kylät ovat käytännössä samaa kylää. Erona voidaan todeta, että Hykkilän kylämaisemassa järven läheisyys näkyy paikoin, kun taas Lunkaassa talojen pellot ulottuvat rantaan itse maatilojen jäädessä kauemmas rannasta. Kummatkin kylät sijoittuvat vanhan maantien varrelle, joka johtaa Tammelan keskustasta aina Hämeen Härkätielle Olkkaantien kautta.

Riihialhon eteläpuoleinen osa on laajaa peltoaluetta. Peltoalueen pohjoisreunalla on vanhoja maatilakeskuksia sekä Myllykylän edelleen toiminnassa oleva koulu. Myllykylässä Myllyjoen varrella on vanha myllyrakennus, joka tosin nykyisin on asuinkäytössä.

Kylien alueella elinkeinotoiminta perustuu pitkälti maatalouteen ja siihen liittyviin elinkeinoihin. Alueella on nykyisinkin kaksi suurta eläintilaa, joiden toiminta edellyttää alueviraston lupaa. Kyliin ja ranta-alueille on vuosien aikana muodostunut paljon kesäasutusta, joka näkyy myös elinkeinona alueella. Alueella olevat Myllykylän koulu ja Hykkilän-Lunkaan nuorisoseuratalo Ahjola ovat edelleen käytössä ja toimivat myös kokoon-tumispaikkoina.

Asutus alueelle on muodostunut perinteiseen tapaan maatalouden ympärille, kyliin on myös sijoittunut ns. mäkitupalaisasutusta hieman erillisen maatalosta. Asutusta sijoittuu myös kylien välisellä alueella, mutta kyliin verrattuna vähemmän.

Etenkin pohjoisilta ja kaakkoisilta osiltaan kaava-alue on metsäistä aluetta, jossa vakituista asu-mista on harvassa. Kuivajärven rannalla on kuitenkin täälläkin vapaa-ajanasumista.

Kaavallisesti alue rajautuu luoteisosaltaan Laman osayleiskaavaan ja yhtyy eteläosastaan Saari-Kaukola-Ojanen-Porras –osayleiskaavaan. Yhdessä nämä kolme yleiskaavaa muodostavat yhtenäisen kaava-alueen Kuivajärven ympärille.

Lähteenä käytetty mm. Hämeen Ympäristökeskuksen raporttia 9/2009 Tammelan kunnan rakennusinventointi (Teija Ahola, Laura Vikman).



Kuninkaankartasto 1776-1805, liite 1



Senaatinkartasto 1860-1914, liite 2



Pitäjäntkartat 1922, liite 3



OSALLISTUMIS- JA ARVIOINTISUUNNITELMA

Tammelan kunta Hakkapeliitantie 2 31300 Tammela puh 03 41201

Hakija /
Suunniteltehtävä
lutehtävä
ja tavoite

Tammelan kunnan tavoitteena on kaavoituksen avulla saada kattava kokonaiskuva alueesta, jolloin alueen kehittymistä voidaan ohjata alueen ominaispiirteet huomioon ottaen. Myös kaava-alueen liittyminen koko kunnan muodostamaan laajempaan kokonaisuuteen tulee kaavoituksessa huomioon otetuksi. Etenkin kaava-alueen läntisimmät osat liittyvät kunnan keskustan asuinalueisiin, joille tutkitaan laajenemismahdollisuuksia.

Kaavaprosessin tehtävänä on laatia oikeusvaikutteinen osayleiskaava, jonka avulla voidaan tutkia alueen maankäytön tarpeita alueen kehittämiseksi. Alueen ja kylien täydennysrakentamispaineet selvitetään kaavoituksen avulla, pyrkimyksenä on myös tulevaisuudessa yhtenäistää ja helpottaa käsittelyä haettaessa rakennuslupia / poikkeamislupia kaavoituksen pohjalta. Myös elinkeinotoiminnan mahdollistaminen on olennaista kaavoitusta laadittaessa.

Kaavoituksen tavoitteena on myös turvata aluerajauksen alueella olevat valtakunnallisesti arvokas maisema-alue, joka omalta osaltaan ohjaa kaava-alueen maankäytön suunnittelua ja etenkin uutta rakennuskantaa - tavoitteena on kylien kehitystä edistävän täydennysrakentamisen ohjaaminen, alueen ja kylien täydennysrakentamispaineet ja mahdollisuudet pyritään selvittämään kaavoituksen pohjaksi mm. maanomistajien toiveita ja ajatuksia keräämällä ja tarvittaessa emätilaselvityksiä tekemällä tilojen rakennusoikeuksien selvittämiseksi. Työssä laaditaan rakennusta-paohjeisto rakennusvalvonnan avuksi.

Vuoden 2009 alusta voimaan tulleen lakimuutoksen (MRL § 44) myötä oikeusvaikutteisen osayleiskaavan mukaan voidaan rakennuslupia myöntää suoraan ilman poikkeamislupakäsittelyä, mikäli tämä on kaavaa laadittaessa otettu riittävästi huomioon. Todennäköisesti osayleiskaava kuitenkin laaditaan tavallisena yleiskaavana, mutta MRL 44 § mahdollinen käyttö osayleiskaavan yhteydessä arvioidaan kaavatyon edessä.



Näkymä Lunkaan kylältä



Näkymä Hykkilän kylätontilta



Hykkilä-Lunkaan nuorisoseurantalo Ahjola vuodelta 1923



Hykkilän vanhoja maatilan päärakennuksia.

Valokuvat Laura Vikman, Tammelan kunnan rakennusinventointi 2009

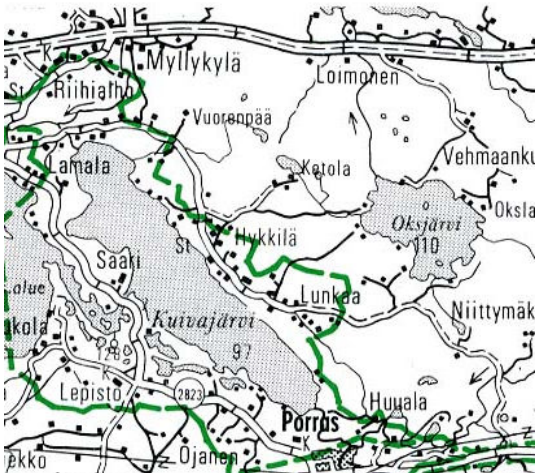
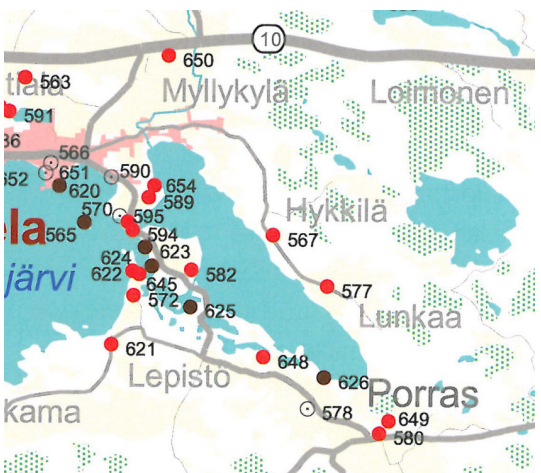
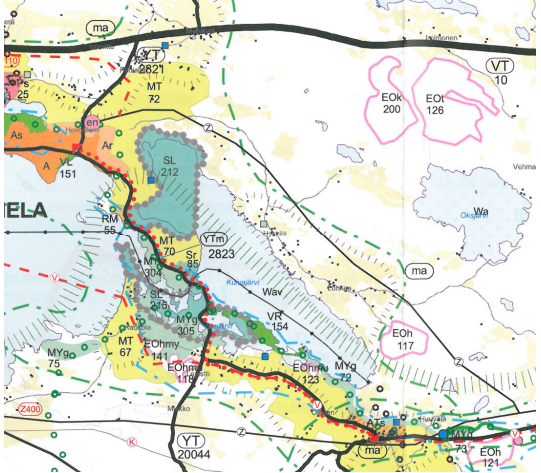


OSALLISTUMIS- JA ARVIOINTISUUNNITELMA

Tammelan kunta

Hakkapeliitantie 2 31300 Tammela

puh 03 41201

<p>Kaavan lähtökohdat</p>	<p>Kaavoitusta ohjaavat kunnan maankäyttövoitteet, Kanta-Hämeen maakuntakaava sekä alueella tehtyt / tehtävät selvitykset. Olennainen huomioitava asia on valtakunnallisesti merkittävä Mustiala-Porras-Kaukolanharju –maisema-alue sekä luoteisosan Natura 2000 -alue.</p> <p>Kaavarajauksen alueella sijaitsee 4 kiinteää muinaisjäännöstä: Hykkilän ja Lunkaan kylätontit, Sipilä 1 - niminen pronssikautinen asuinpaikka sekä lisäksi Seppälän kivikautinen asuinpaikka valtatie 10 läheisyydessä. Kaikki ovat rauhoitusluokkaa kaksi eli suojeltuja ja edellyttävät tarkempaa tutkimista. Lisäksi Hykkilän ja Lunkaan kylien väliseltä alueelta on tehty kaksi irtolöytöä, Ruuhivalkama ja Nissilä. Sipilä 1 läheisyydessä on mahdollinen muinaisjäännös Sipilä 2.</p>	 <p>Valtakunnallisesti arvokas maisema-alue (Mustiala-Porras-Kaukolanharju)</p>
<p>Kaavoitus-tilanne</p>	<p>Kanta-Hämeen maakuntakaavassa (2006) alueella on merkitty Mustiala-Porras-Kaukolanharju –maisema-alueita jokseenkin vastaava alue ma-merkinnällä. Kaava-alueen pohjoisosassa on sekä merkittäviä peltoalueita (MT-merkintä) että Natura 2000 -alue (SL-merkintä sekä palloviiva).</p> <p>Hykkilän ja Lunkaan kyläalueet on osoitettu maaseudun kehittämisen kohdealueiksi (pystyviiva). Maakuntakaavaan on myös merkitty soran- ja hiekanottoalue Kuivajärven kaakkoispuolelle (EOh-merkintä). Alueen reunalle on osoitettu voimajohtolinjat.</p> <p>Luoteisosastaan kaava-alue rajautuu maakuntakaavassa merkittäväksi yhdystieksi osoitettuun Myllykyläntiehen.</p> <p>Kiinteistä muinaisjäännöksistä kaavassa on osoitettu Seppälän ja Hykkilän muinaisjäännökset.</p>	 <p>Kiinteät muinaisjäännökset</p>
<p>Osayleiskaava</p> <p>Asemakaava</p>	<p>Alueelle ei ole voimassaolevaa oikeusvaikutteista yleiskaavaa. Kaava-alue kuuluu kuitenkin osana suurta oikeusvaikutuksetonta Mustiala-Porras yleiskaavaa.</p> <p>Alueelle ei ole voimassaolevia oikeusvaikutteista asemakaavoja. Ranta-asemakaavoja kaava-alueella on kaksi: Kuivajärven ranta-asemakaava 2000, muutos 2002 Kuivajärven ranta-asemakaava II 1991</p>	 <p>Ote Kanta-Hämeen maakuntakaavasta</p>
<p>Muutosuunnitelmat</p>	<p>Forssan seudun strategisessa rakennetarkastelussa alue on osoitettu väljän maaseutu-asutuksen ja loma-asutuksen vyöhykkeeksi. Alueella tiivistetään ja täydennetään rakennuskantaa siten, että syntyy pieniä kylämaisia kokonaisuuksia. Alueen sisällä on myös rakentamattomia alueita, maisema-alueita, metsäalueita ja peltoja. Vyöhyke muuntuu idänsuunnassa vapaa-ajan asuntojen vyöhykkeeksi. Myllykyläntien var-</p>	



OSALLISTUMIS- JA ARVIOINTISUUNNITELMA

Tammelan kunta Hakkapeliitantie 2 31300 Tammela puh 03 41201

<p>Maanomistus tilanne</p>	<p>teen on rakennetarkastelussa osoitettu asuinalueita. Alueelta on osoitettu kaksi maatilan suuryksikköä. Myös Hykkilän ja Lunkaan kylät on rakennetarkastelussa osoitettu.</p> <p>Alue on suurimmaksi osaksi yksityisessä omistuksessa.</p>	
<p>Vaikutus-alue</p>	<p>Vaikutuksia tullaan arvioimaan koko siltä alueelta, johon kaavan katsotaan merkittävästi vaikuttavan. Pääosin vaikutukset tulevat kohdistumaan suunnittelualueeseen ja sen läheisyyteen. Vaikutusten arvioinnin tavoitteena on tuottaa vaikutuksia koskevaa tietoa suunnittelun, osallistumisen ja päätöksenteon tueksi. Suunnitteluprosessin aikana vaikutuksia arvioidaan luonnos- ja ehdotusvaiheessa. Arvioinnit tehdään seuraavan rakenteen mukaan.</p>	<p>Ote Forssan seudun strategisesta rakennetarkastelusta 2011</p>
	<p>VAIKUTUKSET YHDYSKUNTARAKENTEESEEN</p> <ul style="list-style-type: none">• asutuksen ja työpaikkojen alueellinen sijoittuminen• yhdyskuntarakenteen toimivuus sekä eheys tai hajaannus	
	<p>VAIKUTUKSET LIIKENTEeseen</p> <ul style="list-style-type: none">• Moottoriajoneuvoliikenteen järjestäminen• Eri liikennemuodot• Liikenneturvallisuus• Kävely ja pyöräily	<p>Entinen kaupparakennus Hykkiläntien varrella</p>
	<p>VAIKUTUKSET IHMISTEN ELINOLOIHIN JA YMPÄRISTÖÖN</p> <ul style="list-style-type: none">• Sosiaaliset vaikutukset: turvallisuuden, viihtyisyyden, sosiaaliseen toimivuuteen, arjen sujuvuuteen ja sosiaaliseen tasa-arvoisuuteen• Terveysvaikutukset	
	<p>VAIKUTUKSET MAISEMAAN, KYLÄKUVAAN JA KULTTUURIPERINTÖÖN</p> <ul style="list-style-type: none">• Valtakunnallisesti arvokkaat kulttuurihistorialliset ympäristöt (VAT-alueet) ja maakunnallisesti arvokas rakennusperintö (MAT)• Kulttuurimaisema• Maisema-alueet• Kyläkuva• Rakennusperintö• Muinaisjäännökset• Uuden rakentamisen sopeutuminen ympäristöön	<p>Karjakujaa Hykkilästä</p>
	<p>VAIKUTUKSET LUONTOON JA LUONNONVAROIHIN</p> <ul style="list-style-type: none">• Maa- ja kallioperä, vesi, ilma ja ilmasto	<p>Ns. mäkitupalaisasutusta Hykkilän kylällä</p>



OSALLISTUMIS- JA ARVIOINTISUUNNITELMA

Tammelan kunta Hakkapeliitantie 2 31300 Tammela puh 03 41201

- Kasvi- ja eläinlajit sekä luonnon monimuotoisuus
- Luonnonvarat
- Pohjavedet
- Natura-alueet

VAIKUTUKSET ELINKEINOELÄMÄÄN

- Yritysten toimintaedellytykset (sisältää maatilayritykset)
- Työllisyys
- Kaupalliset vaikutukset

VAIKUTUKSET YHDYSKUNTA- JA ENERGIA-TALOUTEEN

- Maan hankinta, kunnallistekniikka, palvelujen toteuttaminen ja ylläpito sekä tulot
- Energian kulutus



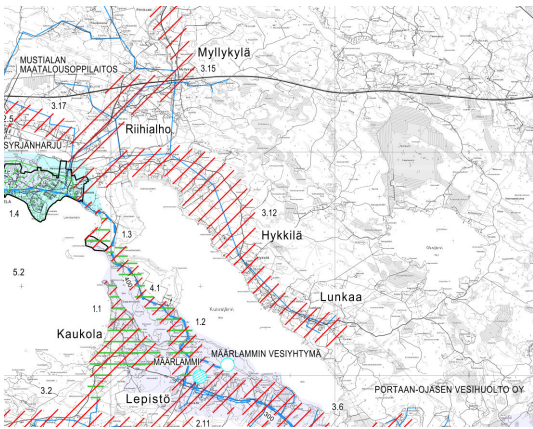
Vanhaa maatilaa rakennuskantaa Hykkilästä

Valokuvat Laura Vikman, Tammelan kunnan rakennusinventointi 2009



OSALLISTUMIS- JA ARVIOINTISUUNNITELMA

Tammelan kunta Hakkapeliitantie 2 31300 Tammela puh 03 41201

<p>Tehdyt selvitykset</p>	<ul style="list-style-type: none">• Johanna Enqvist: <i>Arkeologiset inventoinnit Tammelassa 2005</i>. Museovirasto• Petro Pesonen: <i>Arkeologiset inventoinnit Tammelassa 2006</i>. Museovirasto• Jari-Matti Kuusela ja Jasse Tiilikkala: <i>Tammelan rautakauden periodi-inventointi 2009</i>, Oulun yliopisto ja Turun yliopisto• <i>Lounais-Hämeen ja Rengon muinaisjäännökset</i>, Hämeen liiton julkaisu V:88, toim Minna Seppänen, Hämeenlinna 2008• Hanna Virkki ja Kalevi Hokkanen, Geologian tutkimuskeskus GTK: <i>Kanta-Hämeen muinaisrannat. Itämeren varhaisvaiheen visualisointi</i>. Hämeen liiton julkaisu V:84, Hämeenlinna 2007• <i>Arvokkaat maisema-alueet. Maisema-alueetöryhmän mietintö. Osa 2</i>, 1993.• <i>Hämeen Härkätie –Maisemanhoidon yleissuunnitelma</i>, 1997. Tielaitos, Hämeen tiepiiri, Hämeen liitto, Hämeenlinna, Hattula, Renko, Loppi ja Tammela.• Natura-alueet ja –selvitykset• Olemassa olevat pohjavesiselvitykset• <i>Rakennettu kulttuuriympäristö. Valtakunnallisesti merkittävät kulttuurihistorialliset ympäristöt</i>, 22.12.2009. Museovirasto ja Ympäristöministeriö.• <i>Rakennettu Häme</i>, 2003. Hämeen liitto.• Somerpalo, Sirpa & Luppi, Päivi, 2003. <i>Hämeen maakunnallinen maisemaselvitys</i>. Hämeen liitto, Hämeen ympäristökeskus, Hämeen ammattikorkeakoulu. Hämeen liiton julkaisu II:190• VORSKI-hankkeen rakennetun kulttuuriympäristön inventointeja Tammelassa, 2007-2008.• Vesihuollon kehittämissuunnitelma• Viemäröinnin yleissuunnitelma 2008• Forssan seudun pohjavesialueiden suojelusuunnitelma on tehty vuonna 2006, Insinööritoimisto Paavo Ristola / Tammelan kunta.• Finngridin sähkölinjasuunnitelmat ja selvitykset	 <p>Vesihuollon yleissuunnitelma</p> <h3>13 Hykkilän ja Lunkaan kylien kulttuurimaisema</h3> <p>Kuivajärven koillisrannan asutus on syntynyt viimeistään 1400-luvulla. Hykkilän ja Lunkaan kylät sijaitsivat rannalla vierekkäin. Talojen rakennukset ovat vanhan kylätien varrella. Lunkaan pellot laskeutuvat kauniisti järven rantaan. Kylän vanhoja taloja ovat Mäkilä (Salonen), vanha ratsutila Hokka (Pietilä) ja vanha sotilasvirkatalo Nissi (Siikonen). Rannalta kohoava Nirpankallio on ollut kylän nuorisoin perinteinen kokoontumispaikka. Hykkilän kylässä muodostavat Sipilän, Erkkilän ja Mikkolan tilojen rakennukset yhtenäisen ryhmän. Hykkilän kylässä sijaitsee kylien yhteinen nuorisoseurantalo vuodelta 1923. Vanha työväentalo kylän pohjoisosassa on latona.</p> <p>Sipilän jugendtyylinen päärakennus on vuodelta 1922. Harmaakivinen navetta on vanhimmilta osin 1848 ja siis seudun vanhimpia. Pihapiirissä on myös vanha makasiini.</p> <p>Erkkilän edustava päärakennus on jugendtyylinen.</p> <p>Mikkolan jugendtyylinen päärakennus on vuodelta 1900.</p> <p>Jussilan pitkä päärakennus on vuodelta 1885, pihapiirissä on useita vanhoja rakennuksia ja vanhaa puustoa.</p> <p>Myös Könnön tilalla on vanhaa rakennuskantaa.</p> <p>Hykkilän koulu on vuodelta 1906.</p> <p><i>Ote kirjasta Rakennettu Häme, 2003</i></p>
---------------------------	---	---



OSALLISTUMIS- JA ARVIOINTISUUNNITELMA

Tammelan kunta Hakkapeliitantie 2 31300 Tammela puh 03 41201

Tehtävät selvitykset	<ul style="list-style-type: none">• Asukkaiden näkemysten selvittäminen• Kulttuuriympäristöselvitys• Maisemaselvitys• Luontoselvitys (sisältäen liito-oravaselvityksen)• Tarvittavat tarkennukset pohjavesiselvityksiin• Tarvittavassa määrin emätilatarkasteluja	
Osalliset	<p>Osallisia tiedotetaan yleisötilaisuuksista, osallistumis- ja arviointisuunnitelmasta, kaavaluonnoksesta ja kaavaehdotuksesta sekä kaavan hyväksymisestä ja voimaantulosta Forssan lehdessä, kunnan kotisivuilla ja ilmoitustaululla sekä ulkopaiikkakuntalaisille kirjeitse.</p> <p>Osallistumis- ja arviointisuunnitelma, kaavaluonnokset ja kaavaehdotukset selostuksineen asetetaan nähtäville OAS:n mukaan kunnantalolle ja kunnan kotisivuille internetissä.</p> <p>Osallisia ovat kaikki, joiden toimintaan kaava vaikuttaa:</p> <p>Yksityiset / yritykset</p> <ul style="list-style-type: none">- maanomistajat- asukkaat- maatalousyrittäjät- alueen yrittäjät- muut alueella toimivat yritykset (sähköyhtiöt, puhelinyhtiöt, jätehuolto-yhtiöt)- alueella tai siihen liittyen toimivat yhdistykset- naapurit- kuntalaiset <p>Viranomaiset</p> <ul style="list-style-type: none">- Hämeen liitto- Hämeen ELY-keskus (ympäristö)- Uudenmaan ELY-keskus (liikenne)- Museovirasto- Kanta-Hämeen aluepelastuslaitos- Forssan seudun hyvinvointikuntayhtymä <p>Tammelan kunta</p> <ul style="list-style-type: none">- ympäristölautakunta- tekninen lautakunta	
Käsittely- aikataulu	2013- 2016	
Valmisteli- ja	Miika Tuki, kaavoittaja Tammelan kunta	



OSALLISTUMIS- JA ARVIOINTISUUNNITELMA

Tammelan kunta Hakkapeliitantie 2 31300 Tammela puh 03 41201

Päiväys ja allekirjoitus	Tammelassa 2.1.2013 Miika Tuki, arkkitehti
--------------------------	---

Palautte	Mielipiteet voi toimittaa osoitteeseen: Tammelan kunta Kunnanhallitus Hakkapeliitantie 2 31300 Tammela	Yhteysenkilö: Miika Tuki Kaavoittaja Tammelan kunta 31300 Tammela puh 050 464 32 74 miika.tuki@tammela.fi
----------	--	--



OSALLISTUMIS- JA ARVIOINTISUUNNITELMA

Tammelan kunta

Hakkapeliitantie 2 31300 Tammela

puh 03 41201

Tavoitteellinen aikataulu >>	talvi 2013	kesä 2015	syksy 2016	talvi 2016-2017	talvi 2017
------------------------------	------------	-----------	------------	-----------------	------------

Kaavaprosessin eteneminen >>

1. Kaavoitus-päätös KH 4.2.2013 §20	2. Osallistumis- ja arviointisuunnitelma nähtävillä 30 vrk > mielipide kaavaan	3. Kaavaluonnos nähtävillä 30 vrk > mielipide kaavaan	4. Kaavaehdotus nähtävillä 30 vrk > virallinen muistutus > kunnan vastine muistutukseen	5. Kunnanvaltuuston hyväksymispäätös valitusmahdollisuus hallinto-oikeudelle 30 vrk	6. Voimaantulo
--	---	--	---	--	-----------------------

Osallistumismahdollisuudet >>

Osalliset >	Kunta tiedottaa vireille tulosta, tavoitteista keskusteleminen	Tilaisuus mielipiteen vapaamuotoisempan esittämiseen kaavaa valmisteltaessa	Mahdollisuus tehdä kirjallinen muistutus > kunta antaa virallisen vastineen	Ilmoitus muistuttajille / kirjallisesti pyytäneille > valitusoikeus hallinto-oikeuteen	kuulutus
Hämeen ELY-keskus >	lausunto	lausunto	lausunnolle/neuvottelu	oikaisukehoitusmahd.	tiedoksi kirje
Uudenmaan ELY-keskus >	lausunto	lausunto	lausunnolle/neuvottelu	"	"
Museovirasto >	lausunto	lausunto	lausunnolle/neuvottelu	tiedoksi	"
Hämeen liitto >	lausunto	lausunto	lausunnolle/neuvottelu	"	"
Kunnan viranomaistahot >	Kunnanhallitus > asettaa nähtäville	Kunnanhallitus > asettaa nähtäville	Kunnanhallitus > asettaa nähtäville	Kunnanvaltuusto > hyväksyminen	
Tekninen lautakunta >	lausunto	lausunto	lausunnolle/kokous	tiedoksi	tiedoksi
Ympäristölautakunta >	lausunto	lausunto	lausunnolle/kokous	"	tiedoksi
Aluepelastuslaitos >	lausunto	lausunto	"	"	
Lounea Oy>	-	-	"	"	
Elenia Oy >	lausunto	lausunto	"	"	
Forssan seudun hyvinvointikuntayhtymä >	lausunto	lausunto	"	"	

Kaavoituksen etenemisestä ilmoittaminen >>

Kuntalaiset ja yhteisöt >	kuulutus (paikallislehti, ilmoitustaulu, internet)	kuulutus (paikallislehti, ilmoitustaulu, internet)	kuulutus (paikallislehti, ilmoitustaulu, internet)	kuulutus (paikallislehti, ilmoitustaulu, internet) / kirje > Valitusoikeus hallinto-oikeudelle 30 vrk	kuulutus (paikallislehti, ilmoitustaulu, internet)
Omistajat, vuokranhaltijat >	kuulutus (paikallislehti, ilmoitustaulu, internet) / kirje	kuulutus (paikallislehti, ilmoitustaulu, internet) / kirje / neuvottelu	kuulutus (paikallislehti, ilmoitustaulu, internet) / kirje / neuvottelu	"	"
Naapurit >	kuulutus (paikallislehti, ilmoitustaulu, internet) / kirje	kuulutus (paikallislehti, ilmoitustaulu, internet) / kirje	kuulutus (paikallislehti, ilmoitustaulu, internet) / kirje	"	"
Muut kuntalaiset >	kuulutus (paikallislehti, ilmoitustaulu, internet)	kuulutus (paikallislehti, ilmoitustaulu, internet)	kuulutus (paikallislehti, ilmoitustaulu, internet)	"	"
Toteutunut aikataulu >>	Päivämäärä Kuulutus 2.5.2013 Nähtävillä 6.5.-4.6.2013	Päivämäärä Kuulutus 13.8.2015 Nähtävillä 17.8.-15.9.2015	Päivämäärä Kuulutus Nähtävillä		

päivitetty 30.1.2015, 6.9.2016 Miika Tuki