

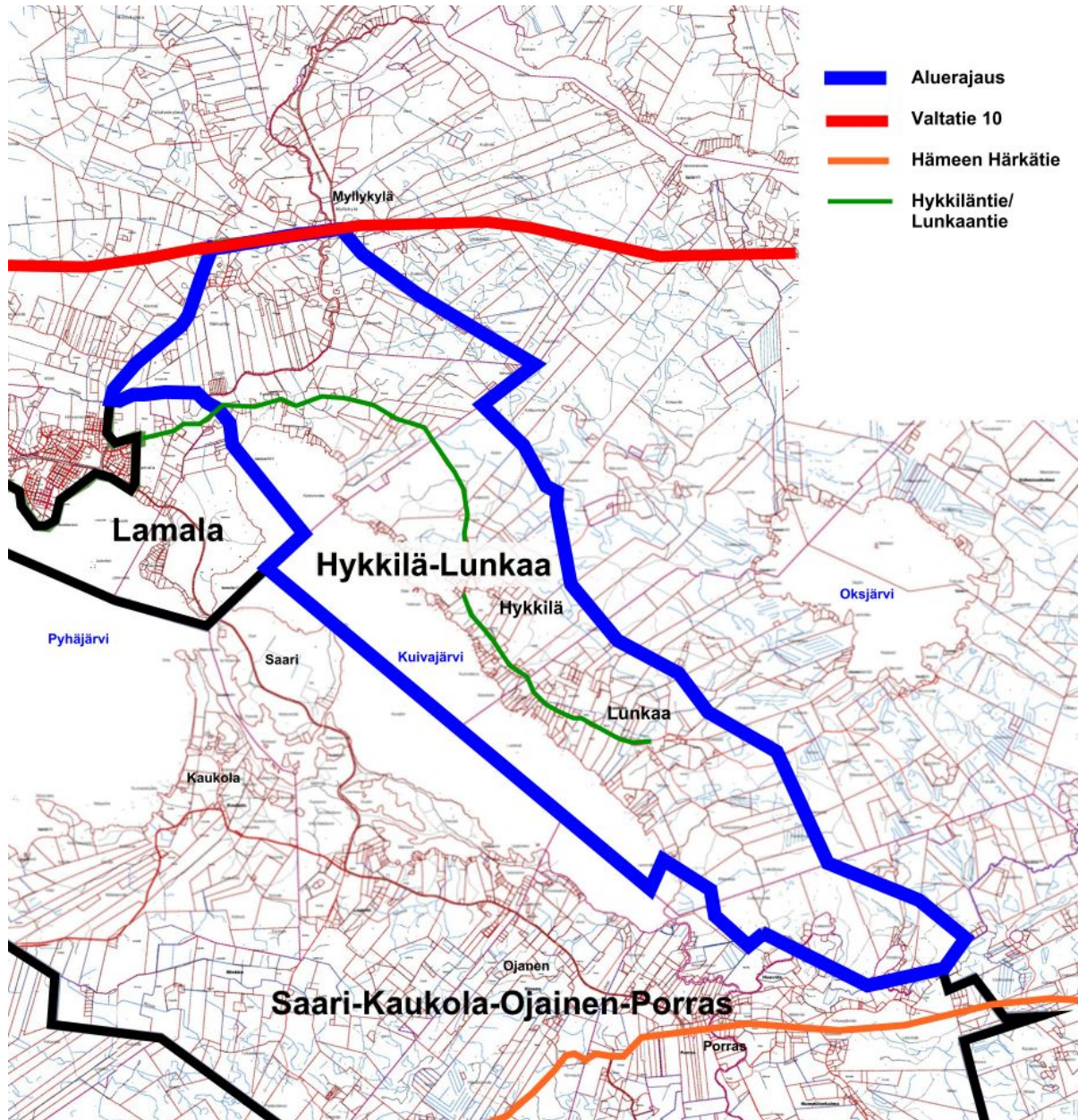


# OSALLISTUMIS- JA ARVIOINTISUUNNITELMA

Tammelan kunta Hakkapeliitantie 2 31300 Tammela puh 03 41201

## Hykkilä-Lunkaan osayleiskaava

### Aluerajaus



ei mittakaavassa

aloitusvaiheen viranomaisneuvottelu x.x.2013  
kunnanhallituksen päätös x.x.2013  
OAS nähtävänä x.x.-x.x.2013, yleisötilaisuus x.x.2013  
päivitetty



# OSALLISTUMIS- JA ARVIOINTISUUNNITELMA

Tammelan kunta

Hakkapeliitantie 2 31300 Tammela

puh 03 41201

Kohde ja suunnittelualaue

Hykkilän ja Lunkaan kylät sijoittuvat Kuivajärven koillisrannalle, valtakunnallisesti arvokkaaseen Mustila-Porras-Kaukolanharju maisema-alueeseen. Etenkin Hykkilän kylän alueet ovat Tammelan keskustan kaavoitettuja alueita lähellä; kaava-alueen länsiosalta tutkitaankin mahdollisuuksia kunnan keskustan asuintoimintojen laajenemiseen Hykkilän ja Lunkaan suuntaan.

Hykkilän ja Lunkaan kylät sijoittuvat Kuivajärven rannalle muodostaen yhtenäisen kokonaisuuden, jossa on vaikea erottaa, milloin siirrytään toisesta kylästä toisen puolelle. Erona voidaan todeta, että Hykkilän kylämaisemassa järven läheisyys näkyy paikoin, kun taas Lunkaassa talojen pellot ulottuvat rantaan itse maatalojen jäädessä kauemmas rannasta. Kummatkin kylät sijoittuvat vanhan maantien varrelle, joka johtaa Tammelan keskustasta aina Hämeen Härkätielle Olkkaantien kautta. Nykyinen tielinjaus on rakentunut 1800-luvulla, tosin sitä on myöhemmin oikaistu kulkemaan kauempaa järvestä Hykkilän kylän kohdalla.

Kylien alueella elinkeinotoiminta perustuu pitkälti maatalouteen ja siihen liittyviin elinkeinoiniin. Alueella on nykyisinkin kaksi suurta eläintilaa, joiden toiminta edellyttää alueviraston lupaa. Kyliin ja ranta-alueille on vuosien aikana muodostunut paljon kesäasutusta, joka näkyy myös elinkeinona alueella. Alueella oleva Hykkilän-Lunkaan nuorisoseuratalo Ahjola on edelleen käytössä kokoontumispaikkana.

Asutus alueelle on muodostunut perinteiseen tapaan maatalouden ympärille, kyliin on myös sijoittunut ns. mäkitupalaisasutusta hieman erillään maataloista. Asutusta sijoittuu myös kylien välisellä alueella, mutta kyliin verrattuna vähemmän. Tälle kylien väliselle alueelle sijoittuvat myös entiset kaupparakennukset ja kylien entinen yhteinen koulutalo.

Etenkin eteläisiltä osiltaan kaava-alue on metsäistä aluetta, jossa vakituista asumista on harvassa. Kuivajärven rannalla on kuitenkin täälläkin vapaa-ajanasumista.

Kaavallisesti alue rajautuu luoteisosaltaan Lamilan osayleiskaavaan ja yhtyy eteläosastaan Saari-Kaukola-Ojanen-Porras -osayleiskaavaan. Yhdessä nämä kolme yleiskaavaa muodostavat yhtenäisen kaava-alueen Kuivajärven ympärille.

Lähteenä käytetty mm. Hämeen Ympäristökeskuksen raporttia 9/2009 Tammelan kunnan rakennusinventointi (Teija Ahola, Laura Vikman).



Kuninkaankartasto 1776-1805, liite 1



Senaatinkartasto 1860-1914, liite 2



Pitäjänkartat 1922, liite 3



# OSALLISTUMIS- JA ARVIOINTISUUNNITELMA

Tammelan kunta

Hakkapeliitantie 2 31300 Tammela

puh 03 41201

Hakija /  
Suunnitte-  
lutehtävä  
ja tavoite

Tammelan kunnan tavoitteena on kaavoituksen avulla saada kattava kokonaiskuva alueesta, jolloin alueen kehittymistä voidaan ohjata alueen ominaispiirteet huomioon ottaen. Myös kaava-alueen liittyminen koko kunnan muodostamaan laajempaan kokonaisuuteen tulee kaavoituksessa huomioon otetuksi. Etenkin kaava-alueen läntisimmät osat liittyvät kunnan keskustan asuinalueisiin, joille tutkitaan laajenemismahdollisuuksia.

Kaavaprosessin tehtävänä on laatia oikeusvaikutteinen osayleiskaava, jonka avulla voidaan tutkia alueen maankäytön tarpeita alueen kehittämiseksi. Alueen ja kylien täydennysrakentamispaineet selvitetään kaavoituksen avulla, pyrkimyksenä on myös tulevaisuudessa yhtenäistää ja helpottaa käsittelyä haettaessa rakennuslupia / poikkeamislupia kaavoituksen pohjalta. Myös elinkeinotoiminnan mahdollistaminen on olennaista kaavoitusta laadittaessa.

Kaavoituksen tavoitteena on myös turvata aluerajauksen alueella olevat valtakunnallisesti arvokas maisema-alue, joka omalta osaltaan ohjaa kaava-alueen maankäytön suunnittelua ja etenkin uutta rakennuskantaa - tavoitteena on kylien kehitystä edistävän täydennysrakentamisen ohjaaminen, alueen ja kylien täydennysrakentamispaineet ja mahdollisuudet pyritään selvittämään kaavoituksen pohjaksi mm. maanomistajien toiveita ja ajatuksia keräämällä ja tarvittaessa emätilaselvityksiä tekemällä tilojen rakennusoikeuksien selvittämiseksi. Työssä laaditaan rakennusta-paohjeisto rakennusvalvonnan avuksi.

Vuoden 2009 alusta voimaan tulleen lakimuutoksen (MRL § 44) myötä oikeusvaikutteisen osayleiskaavan mukaan voidaan rakennuslupia myöntää suoraan ilman poikkeamislupakäsittelyä, mikäli tämä on kaavaa laadittaessa otettu riittävästi huomioon. Todennäköisesti osayleiskaava kuitenkin laaditaan tavallisena yleiskaavana, mutta MRL 44 § mahdollinen käyttö osayleiskaavan yhteydessä arvioidaan kaavatyon edessä.



Näkymä Lunkaan kylältä



Näkymä Hykkilän kylätontilta



Hykkilä-Lunkaan nuorisoseurantalo Ahjola vuodelta 1923



Hykkilän vanhoja maatilan päärakennuksia.

Valokuvat Laura Vikman, Tammelan kunnan rakennusinventointi 2009

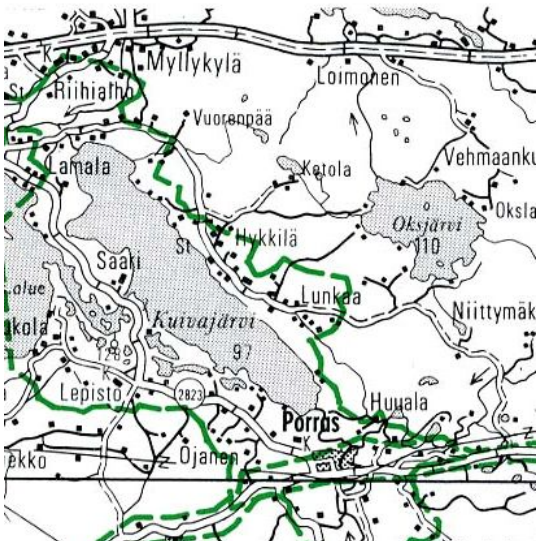
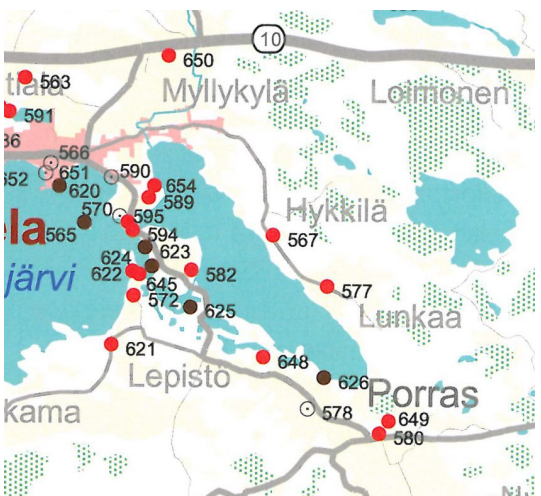
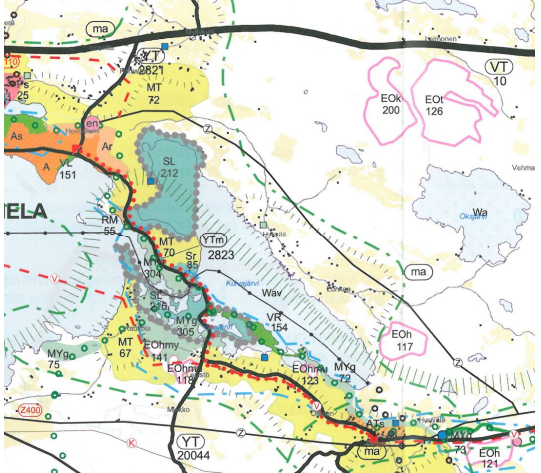


# OSALLISTUMIS- JA ARVIOINTISUUNNITELMA

Tammelan kunta

Hakkapeliitantie 2 31300 Tammela

puh 03 41201

<p>Kaavan lähtökohdat</p>	<p>Kaavoitusta ohjaavat kunnan maankäyttövoitteet, Kanta-Hämeen maakuntakaava sekä alueella tehty / tehtävät selvitykset. Olennainen huomioitava asia on valtakunnallisesti merkittävä Mustiala-Porras-Kaukolanharju –maisema-alue sekä luoteisosan Natura 2000 -alue.</p>	
<p>Kaavoitus-tilanne</p>	<p>Kanta-Hämeen maakuntakaavassa (2006) alueella on merkitty Mustiala-Porras-Kaukolanharju –maisema-aluea jokseenkin vastaava alue ma-merkinnällä. Kaava-alueen pohjoisosassa on sekä merkittäviä peltoalueita (MT-merkintä) että Natura 2000 –alue (SL-merkintä sekä palloviiva). Hykkilän ja Lunkaan kyläalueet on osoitettu maaseudun kehittämisen kohdealueiksi (pystyviiva). Maakuntakaavaan on myös merkitty soran- ja hiekanottoalue Kuivajärven kaakkoispuolelle (EOh-merkintä). Alueen reunalle on osoitettu voimajohtolinja. Luoteisosastaan kaava-alue rajautuu maakuntakaavassa merkittäväksi yhdystieksi osoitettuun Myllykyläntiehen. Kiinteistä muinaisjäännöksistä kaavassa on osoitettu Seppälän ja Hykkilän muinaisjäännökset.</p>	<p><i>Valtakunnallisesti arvokas maisema-alue (Mustiala-Porras-Kaukolanharju)</i></p> 
<p>Osayleiskaava</p>	<p>Alueelle ei ole voimassaolevaa oikeusvaikutteista yleiskaavaa.</p>	<p><i>Kiinteät muinaisjäännökset</i></p>
<p>Asemakaava</p>	<p>Alueelle ei ole voimassaolevia oikeusvaikutteista asemakaavoja. Ranta-asemakaavoja kaava-alueella on kaksi: Kuivajärven ranta-asemakaava 2000, muutos 2002 Kuivajärven ranta-asemakaava II 1991</p>	
<p>Muut suunnitelmat</p>	<p>Forssan seudun strategisessa rakennetarkastelussa alue on osoitettu väljän maaseutuasutuksen ja loma-asutuksen vyöhykkeeksi. Alueella tiivistetään ja täydennetään rakennuskantaa siten, että syntyy pieniä kylämäisiä kokonaisuuksia. Alueen sisällä on myös rakentamattomia alueita, kuten historiallisia alueita, maisema-alueita, metsäalueita ja peltoja. Vyöhyke muuntuu idänsuunnassa vapaa-ajanasuntojen vyöhykkeeksi. Myllykyläntien varteen on rakennetarkastelussa osoitettu asuinalueita. Alueelta on osoitettu kaksi maatilan suuryksikköä. Myös Hykkilän ja Lunkaan kylät on rakennetarkastelussa osoitettu.</p>	<p><i>Ote Kanta-Hämeen maakuntakaavasta</i></p>



# OSALLISTUMIS- JA ARVIOINTISUUNNITELMA

Tammelan kunta

Hakkapeliitantie 2 31300 Tammela

puh 03 41201

<p>Maanomistus tilanne</p> <p>Vaikutus-alue</p>	<p>Alue on suurimmaksi osaksi yksityisessä omistuksessa.</p> <p>Vaikutuksia tullaan arvioimaan koko siltä alueelta, johon kaavan katsotaan merkittävästi vaikuttavan. Pääosin vaikutukset tulevat kohdistumaan suunnittelualueeseen ja sen läheisyyteen. Vaikutusten arvioinnin tavoitteena on tuottaa vaikutuksia koskevaa tietoa suunnittelun, osallistumisen ja päätöksenteon tueksi. Suunnitteluprosessin aikana vaikutuksia arvioidaan luonnos- ja ehdotusvaiheessa. Arvioinnit tehdään seuraavan rakenteen mukaan.</p> <p><b>VAIKUTUKSET YHDYSKUNTARAKENTEESEEN</b></p> <ul style="list-style-type: none"><li>• asutuksen ja työpaikkojen alueellinen sijoittuminen</li><li>• yhdyskuntarakenteen toimivuus sekä eheys tai hajaannus</li></ul> <p><b>VAIKUTUKSET LIIKENTEeseen</b></p> <ul style="list-style-type: none"><li>• Moottoriajoneuvoliikenteen järjestäminen</li><li>• Eri liikennemuodot</li><li>• liikenneturvallisuus</li></ul> <p><b>VAIKUTUKSET IHMISTEN ELINOLOIHIN JA YMPÄRISTÖÖN</b></p> <ul style="list-style-type: none"><li>• Sosiaaliset vaikutukset: turvallisuuteen, viihtyisyyteen, sosiaaliseen toimivuuteen, arjen sujuvuuteen ja sosiaaliseen tasa-arvoisuuteen</li><li>• Terveysvaikutukset</li></ul> <p><b>VAIKUTUKSET MAISEMAAN, KYLÄKUVAAN JA KULTTUURIPERINTÖÖN</b></p> <ul style="list-style-type: none"><li>• Valtakunnallisesti arvokkaat kulttuurihistorialliset ympäristöt (VAT-alueet) ja maakunnallisesti arvokas rakennusperintö (MAT)</li><li>• Kulttuurimaisema</li><li>• Maisema-alueet</li><li>• Kyläkuva</li><li>• Rakennusperintö</li><li>• Muinaisjäännökset</li><li>• Uuden rakentamisen sopeutuminen ympäristöön</li></ul> <p><b>VAIKUTUKSET LUONTOON JA LUONNONVAROIHIN</b></p> <ul style="list-style-type: none"><li>• Maa- ja kallioperä, vesi, ilma ja ilmasto</li><li>• Kasvi- ja eläinlajit sekä luonnon monimuotoisuus</li><li>• Luonnonvarat</li><li>• Pohjavedet</li></ul>	 <p>Ote Forssan seudun strategisesta rakennetarkastelusta 2011</p>  <p>Entinen kaupparakennus Hykkiläntien varrella</p>  <p>Karjakujaa Hykkilästä</p>  <p>Ns. mäkitupalaisasutusta Hykkilän kylällä</p>
---	--	--



# OSALLISTUMIS- JA ARVIOINTISUUNNITELMA

Tammelan kunta Hakkapeliitantie 2 31300 Tammela puh 03 41201

- Natura-alueet

## VAIKUTUKSET ELINKEINOELÄMÄÄN

- Yritysten toimintaedellytykset (sisältää maatilayritykset)
- Työllisyys
- Kaupalliset vaikutukset

## VAIKUTUKSET YHDYSKUNTA- JA ENERGIA-TALOUTEEN

- Maan hankinta, kunnallistekniikka, palvelujen toteuttaminen ja ylläpito sekä tulot
- Energian kulutus



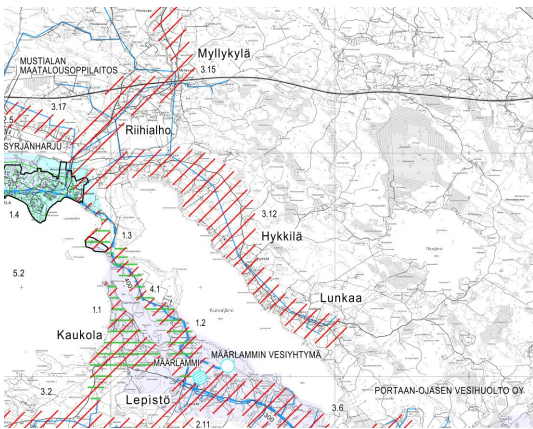
*Vanhaa maatilaa rakennuskantaa Hykkilästä*

Valokuvat Laura Vikman, Tammelan kunnan rakennusinventointi 2009



# OSALLISTUMIS- JA ARVIOINTISUUNNITELMA

Tammelan kunta Hakkapeliitantie 2 31300 Tammela puh 03 41201

<p>Tehdyt selvitykset</p>	<ul style="list-style-type: none"><li>• Johanna Enqvist: <i>Arkeologiset inventoinnit Tammelassa 2005</i>. Museovirasto</li><li>• Petro Pesonen: <i>Arkeologiset inventoinnit Tammelassa 2006</i>. Museovirasto</li><li>• <i>Lounais-Hämeen ja Rengon muinaisjäännökset</i>, Hämeen liiton julkaisu V:88, toim Minna Seppänen, Hämeenlinna 2008</li><li>• Hanna Virkki ja Kalevi Hokkanen, Geologian tutkimuskeskus GTK: <i>Kanta-Hämeen muinaisrannat. Itämeren varhaisvaiheen visualisointi</i>. Hämeen liiton julkaisu V:84, Hämeenlinna 2007</li><li>• <i>Arvokkaat maisema-alueet. Maisema-alue työryhmän mietintö. Osa 2</i>, 1993.</li><li>• <i>Hämeen Härkätie –Maisemanhoidon yleissuunnitelma</i>, 1997. Tielaisto, Hämeen tiepiiri, Hämeen liitto, Hämeenlinna, Hattula, Renko, Loppi ja Tammela.</li><li>• Natura-alueet ja –selvitykset</li><li>• Olemassa olevat pohjavesiselvitykset</li><li>• <i>Rakennettu kulttuuriympäristö. Valtakunnallisesti merkittävät kulttuurihistorialliset ympäristöt</i>, 22.12.2009. Museovirasto ja Ympäristöministeriö.</li><li>• <i>Rakennettu Häme</i>, 2003. Hämeen liitto.</li><li>• Somerpalo, Sirpa &amp; Luppi, Päivi, 2003. <i>Hämeen maakunnallinen maisemaselvitys</i>. Hämeen liitto, Hämeen ympäristökeskus, Hämeen ammattikorkeakoulu. Hämeen liiton julkaisu II:190</li><li>• VORSKI-hankkeen rakennetun kulttuuriympäristön inventointeja Tammelassa, 2007-2008.</li><li>• Vesihuollon kehittämissuunnitelma</li><li>• Viemäröinnin yleissuunnitelma 2008</li><li>• Forssan seudun pohjavesialueiden suojelusuunnitelma on tehty vuonna 2006, Insinööritoimisto Paavo Ristola / Tammelan kunta.</li><li>• Finngridin sähkölinjasuunnitelmat ja selvitykset</li></ul>	 <p><b>Vesihuollon yleissuunnitelma</b></p> <h3>13 Hykkilän ja Lunkaan kylien kulttuurimaisema</h3> <p>Kuivajärven koillisrannan asutus on syntynyt viimeistään 1400-luvulla. Hykkilän ja Lunkaan kylät sijaitsevat rannalla vierekkäin. Talojen rakennukset ovat vanhan kylätien varrella. Lunkaan pellot laskeutuvat kauniisti järven rantaan. Kylän vanhoja taloja ovat Mäkilä (Salonen), vanha ratsutila Hokka (Pietilä) ja vanha sotilasvirkatalo Nissi (Siikonen). Rannalta kohoava Nirpankallio on ollut kylän nuorisoin perinteinen kokoontumispaikka. Hykkilän kylässä muodostavat Sipilän, Erkkilän ja Mikkolan tilojen rakennukset yhtenäisen ryhmän. Hykkilän kylässä sijaitsee kylien yhteinen nuorisoseurantalo vuodelta 1923. Vanha työväentalo kylän pohjoisosassa on latona.</p> <p>Sipilän jugendtyylinen päärakennus on vuodelta 1922. Harmaakivinen navetta on vanhimmilta osin 1848 ja siis seudun vanhimpia. Pihapiirissä on myös vanha makasiini.</p> <p>Erkkilän edustava päärakennus on jugendtyylinen.</p> <p>Mikkolan jugendtyylinen päärakennus on vuodelta 1900.</p> <p>Jussilan pitkä päärakennus on vuodelta 1885, pihapiirissä on useita vanhoja rakennuksia ja vanhaa puustoa.</p> <p>Myös Könnön tilalla on vanhaa rakennuskantaa.</p> <p>Hykkilän koulu on vuodelta 1906.</p> <p><i>Ote kirjasta Rakennettu Häme, 2003</i></p>
---------------------------	---	---



# OSALLISTUMIS- JA ARVIOINTISUUNNITELMA

Tammelan kunta

Hakkapeliitantie 2 31300 Tammela

puh 03 41201

Tehtävät selvitykset	<ul style="list-style-type: none"><li>• Asukkaiden näkemysten selvittäminen</li><li>• Kulttuuriympäristöselvitys</li><li>• Maisemaselvitys</li><li>• Luontoselvitys (sisältäen liito-oravaselvityksen)</li><li>• Tarvittavat tarkennukset pohjavesiselvityksiin</li><li>• Tarvittavassa määrin emätilatarkasteluja</li></ul>	
Osalliset	<p>Osallisia tiedotetaan yleisötilaisuuksista, osallistumis- ja arviointisuunnitelmasta, kaavaluonnoksesta ja kaavaehdotuksesta sekä kaavan hyväksymisestä ja voimaantulosta Forssan lehdessä, kunnan kotisivuilla ja ilmoitustaululla sekä ulkopakkakuntalaisille kirjeitse.</p> <p>Osallistumis- ja arviointisuunnitelma, kaavaluonnokset ja kaavaehdotukset selostuksineen asetetaan nähtäville OAS:n mukaan kunnantalolle ja kunnan kotisivuille internetissä.</p> <p>Osallisia ovat kaikki, joiden toimintaan kaava vaikuttaa:</p> <p>Yksityiset / yritykset</p> <ul style="list-style-type: none"><li>- maanomistajat</li><li>- asukkaat</li><li>- maatalousyrittäjät</li><li>- alueen yrittäjät</li><li>- muut alueella toimivat yritykset (sähköyhtiöt, puhelinyhtiöt, jätehuoltoyhtiöt)</li><li>- alueella tai siihen liittyen toimivat yhdistykset</li><li>- naapurit</li><li>- kuntalaiset</li></ul> <p>Viranomaiset</p> <ul style="list-style-type: none"><li>- Hämeen liitto</li><li>- Hämeen ELY-keskus (ympäristö)</li><li>- Uudenmaan ELY-keskus (liikenne)</li><li>- Museovirasto</li><li>- Kanta-Hämeen aluepelastuslaitos</li><li>- Forssan seudun terveydenhuollon kuntayhtymä</li></ul> <p>Tammelan kunta</p> <ul style="list-style-type: none"><li>- ympäristölautakunta</li><li>- tekninen lautakunta</li></ul>	
Käsittelyaikataulu	2013- 2015	
Valmistelijat	Miika Tuki, kaavoittaja Tammelan kunta	



# OSALLISTUMIS- JA ARVIOINTISUUNNITELMA

Tammelan kunta Hakkapeliitantie 2 31300 Tammela puh 03 41201

Päiväys ja allekirjoitus	Tammelassa 2.1.2013  Miika Tuki, arkkitehti
--------------------------	---

Palaute	Mielipiteet voi toimittaa osoitteeseen:  Tammelan kunta Kunnanhallitus Hakkapeliitantie 2 31300 Tammela	Yhteyshenkilö:  Miika Tuki Kaavoittaja Tammelan kunta 31300 Tammela puh 050 464 32 74 <a href="mailto:miika.tuki@tammela.fi">miika.tuki@tammela.fi</a>
---------	--	---



# OSALLISTUMIS- JA ARVIOINTISUUNNITELMA

Tammelan kunta

Hakkapeliitantie 2 31300 Tammela

puh 03 41201

Tavoitteellinen aikataulu >>	talvi 2013	syksy 2013 / talvi 2014	syksy 2014 / talvi 2015	kevät/kesä 2015	kesä 2015
------------------------------	------------	-------------------------	-------------------------	-----------------	-----------

Kaavaprosessin eteneminen >>

<b>1. Kaavoitus-päätös KH§</b>	<b>2. Osallistumis- ja arviointisuunnitelma</b> nähtävillä 30 vrk > mielipide kaavaan	<b>3. Kaavaluonnos</b> nähtävillä 30 vrk > mielipide kaavaan	<b>4. Kaavaehdotus</b> nähtävillä 30 vrk > virallinen muistutus > kunnan vastine muistutukseen	<b>5. Kunnanvaltuuston hyväksymispäätös</b> valitusmahdollisuus hallinto-oikeudelle 30 vrk	<b>6. Voimaantulo</b>
--------------------------------	--	---	---	---	-----------------------

Osallistumismahdollisuudet >>

Osalliset >	Kunta tiedottaa vireille tulosta, tavoitteista keskusteleminen	Tilaisuus mielipiteen vapaamuotoisempaan esittämiseen kaavaa valmisteltaessa	Mahdollisuus tehdä kirjallinen muistutus > kunta antaa virallisen vastineen	Ilmoitus muistuttajille / kirjallisesti pyytäneille > valitusoikeus hallinto-oikeuteen	kuulutus
Hämeen ELY-keskus >	lausunnolle/neuvottelu	lausunnolle/neuvottelu	lausunnolle/neuvottelu	oikaisukehoitusmahd.	tiedoksi kirje
Uudenmaan ELY-keskus >	lausunnolle/neuvottelu	lausunnolle/neuvottelu	lausunnolle/neuvottelu	"	"
Museovirasto >	lausunnolle/neuvottelu	lausunnolle/neuvottelu	lausunnolle/neuvottelu	tiedoksi	"
Hämeen liitto >	lausunnolle/neuvottelu	lausunnolle/neuvottelu	lausunnolle/neuvottelu	"	"
Kunnan viranomaistahot >	Kunnanhallitus > asettaa nähtävillä	Kunnanhallitus > asettaa nähtävillä	Kunnanhallitus > asettaa nähtävillä	Kunnanvaltuusto > hyväksyminen	
Tekninen lautakunta >	lausunnolle/kokous	lausunnolle/kokous	lausunnolle/kokous	tiedoksi	tiedoksi
Ympäristölautakunta >	lausunnolle/kokous	lausunnolle/kokous	lausunnolle/kokous	"	tiedoksi
Aluepelastuslaitos >	tiedoksi kirje / lausunnolle	lausunnolle	"	"	
SSP Yhtiöt Oy>	"	"	"	"	
Elenia Oy >	"	"	"	"	
Forssan seudun terveydenhuollon kuntayhtymä >	"	"	"	"	

Kaavoituksen etenemisestä ilmoittaminen >>

Kuntalaiset ja yhteisöt >	kuulutus (paikallislehti, ilmoitustaulu, internet)	kuulutus (paikallislehti, ilmoitustaulu, internet)	kuulutus (paikallislehti, ilmoitustaulu, internet)	kuulutus (paikallislehti, ilmoitustaulu, internet) / kirje > Valitusoikeus hallinto-oikeudelle 30 vrk	kuulutus (paikallislehti, ilmoitustaulu, internet)
Omistajat, vuokranhaltijat >	kuulutus (paikallislehti, ilmoitustaulu, internet) / kirje	kuulutus (paikallislehti, ilmoitustaulu, internet) / kirje / neuvottelu	kuulutus (paikallislehti, ilmoitustaulu, internet) / kirje / neuvottelu	"	"
Naapurit >	kuulutus (paikallislehti, ilmoitustaulu, internet) / kirje	kuulutus (paikallislehti, ilmoitustaulu, internet) / kirje	kuulutus (paikallislehti, ilmoitustaulu, internet) / kirje	"	"
Muut kuntalaiset >	kuulutus (paikallislehti, ilmoitustaulu, internet)	kuulutus (paikallislehti, ilmoitustaulu, internet)	kuulutus (paikallislehti, ilmoitustaulu, internet)	"	"
Toteutunut aikataulu >>	Päivämäärä Kuulutus x.x.2013 Nähtävillä x.x.-x.x.2013	Päivämäärä Kuulutus Nähtävillä	Päivämäärä Kuulutus Nähtävillä		

päivitetty, Miika Tuki